



**PRONTUARIO E REGOLE  
PER L'ESERCIZIO DELLA PESCA NEL  
BACINO DI PESCA 10 – VALLECAMONICA**

**ANNO 2024**

In attuazione del Decreto della Struttura Agricoltura, Foreste, Caccia e Pesca, in data 12/02/2021 con provvedimento di aggiudicazione n. 1683, Regione Lombardia ha affidato la concessione delle acque del Bacino di pesca 10 – Valle Camonica, ad ATS BACINO DI PESCA 10 VALLE CAMONICA. In data 22 aprile 2021 è stata sottoscritta la convenzione di concessione delle acque del Bacino 10 Vallecamonica tra Regione Lombardia ed ATS, per la durata di 5 anni.

Tale convenzione ha per oggetto l'affidamento in concessione ai sensi dell'art. 134 della Legge Regionale 31/2008, della totalità delle acque ricomprese all'interno del Bacino di pesca 10 – Valle Camonica.

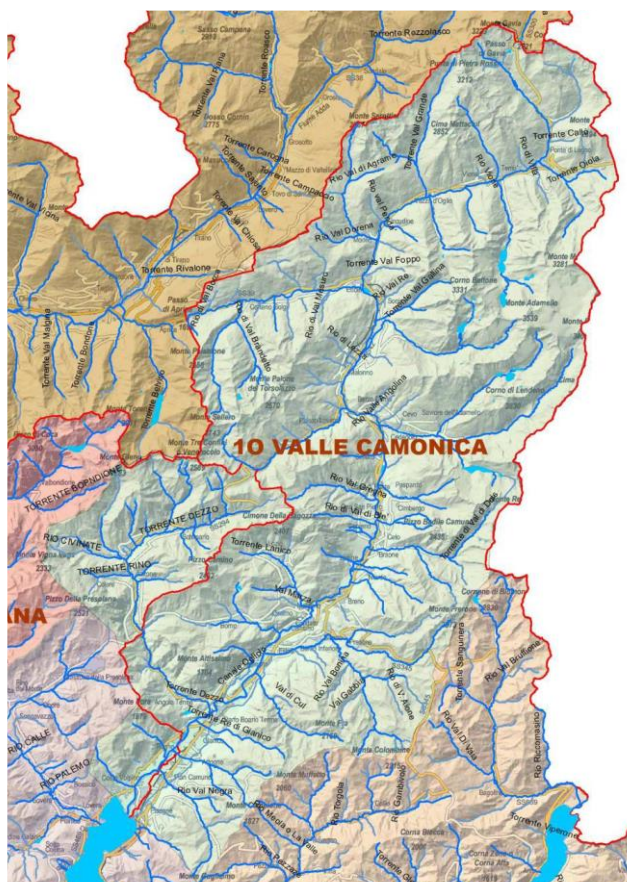
A.T.S. BACINO 10 VALLE CAMONICA, costituita con atto Notarile Repertorio n. 46199 del 26 febbraio 2021, raggruppa Comunità Montana di Valle Camonica, Ente capofila, in associazione con altri Enti pubblici quali Comunità Montana di Scalve, Comune di Corteno Golgi e Comune di Borno, ed associazioni di pesca qualificate quali U.P.B.S. Unione Pescatori Bresciani; ANLC Settore Pesca Libera Pesca; Arci Pesca Fisa; U.P.BG. Unione Pescatori Bergamaschi.

ATS persegue lo scopo di conseguire una gestione ottimale della pesca dilettantistica ricreativa sportiva ed assicurare la tutela dell'ittiofauna e degli habitat acquatici nel territorio afferente al Bacino 10 occupandosi altresì delle attività di ripopolamento ittico seguendo il piano condiviso e approvato da regione Lombardia.

Per l'approvvigionamento del materiale ittico propedeutico alle semine ci si avvale degli incubatoi di Zezza d'Oglio e Corteno Golgi.

Il Bacino di Pesca 10 - Valle Camonica comprende l'intera asta del Fiume Oglio prelacuale, per un'area di circa 145.000 ettari, in provincia di Brescia e Bergamo. L'Oglio prelacuale comprende il bacino con tutti i suoi affluenti, i laghi alpini d'alta quota, il lago Moro.

**CLASSIFICAZIONE DELLE ACQUE**



<b>Acque di tipo B</b>	<b>Fiume Oglio prelacuale, tutti i suoi affluenti e tutti i laghi alpini (ad eccezione del Lago Moro)</b>
<b>Acque di tipo C</b>	<b>Lago Moro</b>

## COMITATO DI GESTIONE DELL'ATS BACINO DI PESCA 10 VALLECAMONICA

La pesca all'interno del Bacino è gestita dal **Comitato di Gestione dell'ATS Bacino di Pesca 10 Vallecamonica**, organo deputato alla gestione tecnica economica e programmatica per l'attuazione della gestione della pesca ai fini della concessione delle acque del Bacino di pesca. Il Comitato di Gestione definisce, nel rispetto della normativa vigente, le specifiche tecniche, valorizzando le specificità degli ambienti acquatici ed ambientali del territorio afferente al Bacino.

Il Comitato:

- è finalizzato a garantire le forme di consultazione e di partecipazione degli associati alle decisioni dell'ATS;
- definisce il piano di comunicazione e promozione;
- definisce la programmazione economico-finanziaria;
- approva il rendiconto economico finanziario e consuntivo;
- approva le modifiche e/o l'aggiornamento del Regolamento di pesca in coerenza con la normativa Regionale;
- definisce, approva e sostiene il piano annuale delle attività degli incubatoi convenzionati e/o propri;
- approva il piano di gestione e ripopolamento ittico in coerenza con la normativa Regionale;
- approva e sostiene le attività promosse dalle associazioni di pesca sia aderenti all'ATS che locali;
- promuove e sostiene azioni di sviluppo socio-economico scientifico, didattico e divulgativo;
- promuove e sostiene lo sviluppo, la programmazione, la gestione e la salvaguardia delle aree a gestione speciale e delle zone di maggior tutela;
- predispone e approva i regolamenti attuativi e di funzionamento;
- definisce il piano di vigilanza;
- definisce le quote associative e le relative coperture assicurative necessarie per l'accesso al Bacino.

**Il Comitato di Gestione dell'ATS Bacino di Pesca 10 Vallecamonica** è composto da:

- un rappresentante della Comunità Montana di Valle Camonica, Ente Capofila;
- un referente tecnico amministrativo del Servizio Gestione del Territorio della Comunità Montana di Valle Camonica, con sole funzioni consultive e di segretario del Comitato, senza diritto di voto;
- un rappresentante della Comunità Montana di Scalve;
- un rappresentante del Comune di Corteno Golgi;
- un rappresentante del Comune di Borno;
- un rappresentante nominato da ognuna delle Associazioni di Pescatori Qualificate aderenti all'ATS: U.P.BS. Unione Pescatori Bresciani – ANLC – Libera Pesca – U.P.BG. Unione Pescatori Bergamaschi – ARCI PESCA Fisa.

Con la seduta dell'11 gennaio 2024, il Comitato di Gestione ha approvato all'unanimità le tariffe per la pesca nel Bacino 10 per la stagione di pesca 2024, e con la seduta dell'1 febbraio 2024 ha approvato il Regolamento per l'esercizio della pesca nel Bacino 10 in vigore dall'1 febbraio 2024. Pertanto, per esercitare la pesca nel Bacino 10, per la stagione di pesca 2024 oltre alle normative regionali e nazionali vigenti si dovrà far riferimento a quanto indicato nel presente prontuario.

Anche per la stagione di pesca 2024, oltre al libretto annuale ed ai permessi giornalieri cartacei già utilizzati nella passata stagione, è stato realizzato un gestionale specifico per il Bacino 10 Vallecamonica tramite l'Applicazione "Hooking" come verrà specificato in seguito nel dettaglio.

Per la stagione di pesca 2024 le tariffe dei permessi annuali sono così definite e suddivise:

STAGIONE PESCA 2024 - TIPOLOGIE DI PERMESSO/LIBRETTO ANNUALE SEGNAPESCI	COSTI	CODICE
<b>ANNUALE ADULTI NO KILL - SENZA CATTURE (SOLO CON APP HOOKING)</b> (DAL COMPIMENTO DI 18 ANNI SINO AL COMPIMENTO DI 70 ANNI) Con adesione a socio annuale obbligatoria	€ 50,00	A1
<b>ANNUALE ADULTI CON CATTURE CON APP HOOKING</b> (DAL COMPIMENTO DI 18 ANNI SINO AL COMPIMENTO DI 70 ANNI) Con adesione a socio annuale obbligatoria	€ 80,00	A2
<b>ANNUALE ADULTI LIBRETTO CARTACEO CON CATTURE</b> (DAL COMPIMENTO DI 18 ANNI SINO AL COMPIMENTO DI 70 ANNI) Con adesione a socio annuale obbligatoria	€ 110,00	A3
<b>ANNUALE ADULTI CON CATTURE (APP HOOKING / LIBRETTO CARTACEO)</b> (DAL COMPIMENTO DI 70 ANNI) Con adesione a socio annuale obbligatoria	€ 45,00	A4
<b>ANNUALE ADULTI NO KILL - SENZA CATTURE (APP HOOKING / LIBRETTO CARTACEO)</b> (DAL COMPIMENTO DI 70 ANNI) Con adesione a socio annuale obbligatoria	€ 25,00	A5
<b>ANNUALE RAGAZZI CON CATTURE (APP HOOKING / LIBRETTO CARTACEO)</b> (DAL COMPIMENTO DI 13 ANNI SINO AL COMPIMENTO DI 18 ANNI) Con adesione a socio annuale obbligatoria	€ 30,00	A6
<b>ANNUALE RAGAZZI NO KILL - SENZA CATTURE (APP HOOKING / LIBRETTO CARTACEO)</b> (DAL COMPIMENTO DI 13 ANNI SINO AL COMPIMENTO DEI 18 ANNI) Con adesione a socio annuale obbligatoria	GRATIS	A7
<b>ANNUALE BAMBINI LIBRETTO CARTACEO NO KILL - SENZA CATTURE</b> (FINO AL COMPIMENTO DEI 13 ANNI)	GRATIS	A8
<b>ANNUALE BAMBINI LIBRETTO CARTACEO CON CATTURE</b> (FINO AL COMPIMENTO DEI 13 ANNI)	GRATIS	A9
<b>ANNUALE DIVERSAMENTE ABILI</b> (ex Art. 3 L.104/92) <b>CON CATTURE (APP HOOKING / LIBRETTO CARTACEO)</b> (ADULTI, RAGAZZI E BAMBINI)	GRATIS	A10

## PESCARRE NEL BACINO DI PESCA 10 - VALLECAMONICA

### • ART.1 - LICENZA DI PESCA

Coloro che intendono esercitare la pesca dilettantistica nelle acque interne dello Stato italiano devono essere in possesso della "licenza di pesca" di tipo B.

La licenza di pesca è costituita esclusivamente dalla ricevuta di versamento della tassa annuale di concessione regionale di Euro 23,00 da esibirsi unitamente ad un documento di identità.

Il pagamento, per i residenti in Regione Lombardia, deve essere effettuato sul portale on line di Regione Lombardia tramite PagoPA al seguente link:

[https://pagamentinlombardia.servizirl.it/mypay4/cittadino/spontaneo?enteToChange=R\\_LOMBAR](https://pagamentinlombardia.servizirl.it/mypay4/cittadino/spontaneo?enteToChange=R_LOMBAR)

**Per i pescatori residenti fuori Regione Lombardia:** resta valida la licenza di pesca tipo B governativa della propria Regione di residenza (ricevuta di versamento della tassa annuale), da esibirsi unitamente ad un documento di identità.

Sono esentati dal possesso licenza di pesca i residenti in Italia di età inferiore a 18 anni o superiore a 65 anni ed i soggetti diversamente abili di cui all'articolo 3 della legge 5 febbraio 1992 n. 104, che esercitano la pesca con l'uso della sola canna, con o senza mulinello, armata con uno o più ami.

### • ART.2 - ISCRIZIONE AD UNA DELLE ASSOCIAZIONI QUALIFICATE FIRMATARIE FACENTI PARTE L'ATS BACINO DI PESCA 10 VALLECAMONICA

Per poter esercitare la pesca nel Bacino di pesca 10 è necessario essere iscritti ad una delle quattro associazioni qualificate aderenti l'ATS ad un costo uniformemente stabilito, quale adesione ad associato, in **€ 20,00**. Detta iscrizione dà diritto all'ottenimento della tessera associativa che garantisce l'adeguata copertura assicurativa. Sono esentati dal possesso della tessera associativa i pescatori che intendono esercitare la pesca acquistando un permesso giornaliero nonché coloro che attestino invalidità/disabilità secondo l'Art. 3 della Legge 104/1992, o tutti coloro di età inferiore ai 13 anni compiuti se pescano accompagnati da un adulto in possesso di permesso su App "Hooking"/ libretto cartaceo Segna Pesci (in tal caso le catture dovranno essere annotate sull'App o su tale libretto).

**La Tessera associativa annuale** è rilasciata da una delle Associazioni Qualificate firmatarie facenti parte l'ATS BACINO DI PESCA 10 VALLECAMONICA; il pescatore potrà liberamente scegliere di associarsi ad una delle seguenti Associazioni sia direttamente dai siti internet delle varie associazioni (vedi link di collegamento in tabella) oppure tramite l'App "Hooking":

	<b>U.P.BS. Unione Pescatori Bresciani</b>	<a href="https://www.upbs.it/diventare-socio/">https://www.upbs.it/diventare-socio/</a>
	<b>A. N. L. C. Libera Pesca</b>	<a href="https://tinyurl.com/5dcera97">https://tinyurl.com/5dcera97</a>

	<b>U.P.BG. Unione Pescatori Bergamaschi</b>	<a href="https://www.upbg.it/diventa-socio/">https://www.upbg.it/diventa-socio/</a>
	<b>Arci Pesca Fisa</b>	<a href="http://www.apflombardia.it/tesseramento">http://www.apflombardia.it/tesseramento</a>

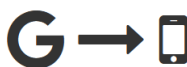
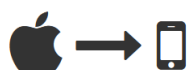
**• ART.3 – PERMESSO/LIBRETTO SEGNA PESCI ANNUALE**

Una volta iscritto, ove richiesto, ad una delle quattro associazioni qualificate aderenti l'ATS, il pescatore potrà procedere alla richiesta ed all'acquisto del permesso annuale, personale e non cedibile. Il permesso annuale potrà essere richiesto e rilasciato sia nella versione digitale tramite l'applicazione "Hooking" per Smartphone, oppure nella versione cartacea (Libretto Segna Pesci).

<p align="center"><b>Permesso Annuale Versione su applicazione "Hooking" per Smartphone</b></p>	<p align="center"><b>Libretto Segna Pesci Annuale Versione cartacea</b></p>
	



1. SCARICA LA APP



2. ACQUISTA IL PERMESSO




3. PESCA





### • 3.1 – PERMESSO ANNUALE - VERSIONE SU APPLICAZIONE “HOOKING” PER SMARTPHONE

A partire dalla stagione di pesca 2022, oltre al libretto annuale ed ai permessi giornalieri cartacei già utilizzati nella passata stagione, è stato realizzato un gestionale specifico per il Bacino 10 Vallecamonica tramite l'App "Hooking". Quest'ultima, oltre a permettere il pagamento dell'importo dell'annuale o dei permessi di pesca direttamente dallo smartphone e procedere al tesseramento associativo ad una delle 4 Associazioni Qualificate facenti parte l'ATS, consentirà al pescatore di registrare le sue uscite di pesca ed annotare eventuali catture. Il pescatore che sceglierà di utilizzare l'App "Hooking" non dovrà ritirare il libretto cartaceo in quanto avrà il permesso annuale direttamente sul proprio telefono e non dovrà restituire il libretto alla scadenza della stagione dal momento in cui sarà la stessa applicazione a comunicare in tempo reale i dati delle uscite e delle catture. Infatti il pescatore, tramite l'App "Hooking", potrà segnare in modo semplice e intuitivo le zone dove sta pescando ed annotare i pesci tratti o rilasciati oltre a consultare il regolamento e le mappe delle zone integrate con geolocalizzazione GPS, per conoscere in ogni momento la zona in cui si trova a pesca, senza incorrere in spiacevoli multe. L'applicazione memorizza i dati ed è attiva anche in mancanza di rete per cui il funzionamento è garantito anche se il pescatore deve annotare la zona o la cattura in un'area dove manca la copertura di rete dati. Altro vantaggio non indifferente per chi sceglierà di utilizzare l'App "Hooking" è quello del risparmio di tempo e di denaro in quanto questa modalità di permesso annuale consentirà di ottenere sconti sui costi del libretto annuale. Infine, sull'applicazione è possibile consultare la cartografia di dettaglio di tutto il Bacino pesca con l'individuazione delle zone.



L'applicazione è direttamente scaricabile da:

- **Google Play:** <https://tinyurl.com/mrxtc675>
- **App Store:** <https://tinyurl.com/2p8tbbu6>

**ATTENZIONE!** Prima di iniziare la registrazione e l'acquisto del permesso annuale tramite l'applicazione "Hooking" per Smartphone è necessario avere a disposizione:

- Indirizzo mail;
- Numero di cellulare;
- Codice fiscale;
- Carta di Credito.

### • 3.2 - LIBRETTO SEGNA PESCI ANNUALE CARTACEO

Il Libretto Segna Pesci cartaceo stagionale 2024, può essere ritirato presso le sedi di Comunità Montana di Valle Camonica e Val di Scalve e nei punti ritiro convenzionati, aggiornati e consultabili sul sito [www.bacinopesca10vallecamonica.it](http://www.bacinopesca10vallecamonica.it).

È possibile ritirare il libretto segna Pesci solo previa esibizione obbligatoria delle seguenti documentazioni:

- Documento d'identità in corso di validità;

- Copia del pagamento della licenza di pesca in corso di validità;
- Copia del pagamento del permesso di pesca stagionale (NO KILL/CON CATTURE TRATTENUTE);
- Tessera che attesti l'iscrizione a socio ad una delle 4 Associazioni Qualificate aderenti all'ATS per l'anno in corso;
- Indicazione obbligatoria di un indirizzo e-mail di riferimento (personale o di un parente) oppure indicazione obbligatoria del proprio numero di cellulare.



IL PRESENTE PERMESSO HA VALIDITÀ SOLO SE COMPILATO IN OGNI SUA PARTE E VINCOLA IL POSSESSORE ALL'ACCETTAZIONE INTEGRALE DEI REGOLAMENTI, CHE DICHIARA DI CONOSCERE NONCHÉ ESONERA L'ATS - BACINO DI PESCA 10 VALLECAMONICA DA QUALSIASI RESPONSABILITÀ DERIVANTE L'ESERCIZIO DELLA PESCA.

**SINTESI DEL PRONTUARIO E REGOLE DI PESCA - BACINO 10 VALLECAMONICA**

1. Il libretto segnapesci è personale, non cedibile; a richiesta degli organi di vigilanza, dovrà essere esibito unitamente ad un documento d'identità e, ove prevista, al versamento e/o alla licenza di pesca in corso di validità.
2. La pesca "con catture" autorizza il prelievo/trattenimento, fino a n. 4 capi complessivi di Salmonidi (Trote di tutte le specie, Salmerini) col limite tassativo di: 1 capo di trota marmorata e suoi ibridi di misura minima 40 cm.; 1 capo di trota lacustre di misura minima 40 cm. Una volta trattenuto il capo, prima di riprendere la pesca si dovrà segnare con penna indelebile la cattura negli appositi spazi.
3. È obbligatorio, dopo il trattenimento dell'ultimo capo consentito, cessare immediatamente la pesca e per l'intera giornata.
4. Gli esemplari allamati al di sotto della misura minima o le specie per le quali non è consentito il prelievo/trattenimento, devono essere immediatamente liberati con la massima cura, senza essere salpati dall'acqua e senza arrecare loro alcun danno. Per questo motivo è vivamente consigliato l'utilizzo personale del guadino.
5. Nei laghi alpini sopra i 1.500 metri è vietata la pesca dalla prima domenica di ottobre al primo maggio.
6. È vietato abbandonare esche, pesce, attrezzi da pesca o rifiuti sia in acqua che a terra. È vietata qualsiasi forma di commercio dei pesci trattenuti.
7. È vietata la cattura ed il trattenimento delle specie: Temolo, Barbo canino, Scazzone. Per elenco altre specie vietate consultare il prontuario del Bacino di Pesca 10 Vallecamonica.
8. A richiesta degli organi di Vigilanza il pescatore è tenuto ad accettare i controlli.
9. Il presente libretto compilato dovrà essere riconsegnato presso i punti di ritiro previsti entro e non oltre il 31 dicembre di ogni anno.

**COMPILARE CON CARATTERI MAIUSCOLI**  
dove asterisco \* scrivere dati obbligatori

\* Nome e Cognome \_\_\_\_\_

\* Data di nascita (gg/mm/aa) \_\_\_\_\_ \* Et  \_\_\_\_\_

Via \_\_\_\_\_ n. \_\_\_\_\_

cap \_\_\_\_\_ Citt  \_\_\_\_\_

\* e-mail (personale o di un parente) \_\_\_\_\_

\* Tel. \_\_\_\_\_ \* Data versamento licenza pesca (gg/mm/aa) \_\_\_\_\_

**ATTENZIONE:** Il pescatore dovr  sempre avere con s : copia del versamento licenza di pesca, copia del versamento pagoPA del presente libretto cartaceo segnacatture e la tessera che attesti l'iscrizione a socio ad una delle 4 Associazioni Qualificate aderenti all'ATS per l'anno in corso (vedi elenco sotto).

NO KILL (Prendi e Rilascia) |  CON CATTURE (Trattenute)

Socio di:

 n. tessera Socio _____ anno validit� _____	 n. tessera Socio _____ anno validit� _____
 n. tessera Socio _____ anno validit� _____	 n. tessera Socio _____ anno validit� _____

**NORME PER SEGNARE LA DATA, LE ZONE E I PESCI**

Sia su libretti NO KILL (prendi/rilascia) che CON CATTURE (trattenute), prima di iniziare la pesca, deve essere indicato:

1) la data, l'acronimo della zona di pesca e/o la zona NO KILL (prendi/rilascia)

ZONA DI PESCA	ACRONIMO	ELENCO COMUNI
ALTA VALLE CAMONICA	ALTA	Ponte di Legno, Tem�, Vione, Vezza d'Oglio, Incudine, Monno, Corteno Golgi, Edoio, Sonico, Malonno, Paisco Loveno, Berzo Demo, Saviore dell'Adamello, Cevo
MEDIA VALLE CAMONICA	MEDIA	Cedegolo, Sello, Cimbergo, Paspardo, Capo di Ponte, Ono San Pietro, Ceto, Cerveno, Braone, Niardo, Losine, Breno
BASSA VALLE CAMONICA	BASSA	Malegno, Lozio, Ossimo, Borno, Cividate Camuno, Berzo Inferiore, Bienno, Esine, Piancogno, Darfo Boario Terme, Gianico, Artoyne, Pian Camuno, Pisogne, Rogno, Costa Volpino,
VALLE DI SCALVE	SCALVE	Angolo Terme, Azzone, Colere, Schilpario, Vilminore di Scalve
ZONA PESCA INVERNALE	INVERNO	Darfo Boario Terme, Gianico, Artoyne, Pian Camuno, Pisogne, Rogno, Costa Volpino,

ZONA DI PESCA NO KILL	ACRONIMO	TIPO DI PESCA CONSENTITA
OGLIO/VEZZA	NK 1	Mosca
OGLIO/SONICO - MALONNO	NK 2	Artificiali
OGLIO/CETO - CERVENO	NK 3	Artificiali
OGLIODARFO BOARIO TERME	NK 4	Artificiali
DEZZO/ANGOLO	NK 5	Artificiali
CEDEGOLO	NK 6	Artificiali

2) Per ogni cattura trattenuta, prima di riprendere la pesca, il pescatore dovr  provvedere immediatamente a scrivere negli appositi spazi, a mezzo penna indelebile, l'iniziale del tipo di pesce trattenuto.





### 3.3 - NORME PER LA SEGNAZIONE DEI PESCI CATTURATI SU LIBRETTO SEGNA PESCI

Prima di iniziare la pesca deve essere indicato:

- 1) la data, l'area di pesca o la zona NO KILL come di seguito indicata.

ZONA DI PESCA	ACRONIMO	ELENCO COMUNI
ALTA VALLE CAMONICA	<b>ALTA</b>	Ponte di Legno, Temù, Vione, Vezza d'Oglio, Incudine, Monno, Corteno Golgi, Edölo, Sonico, Malonno, Paisco Loveno
MEDIA VALLE CAMONICA	<b>MEDIA</b>	Berzo Demo, Saviore dell'Adamello, Cevo, Cedegolo, Sellero, Cimbergo, Paspardo, Capo di Ponte, Ono San Pietro, Ceto, Cerveno, Braone, Niardo, Losine, Breno
BASSA VALLE CAMONICA	<b>BASSA</b>	Malegno, Lozio, Ossimo, Borno, Cividate Camuno, Berzo Inferiore, Bienno, Esine, Piancogno, Darfo Boario Terme, Gianico, Artogne, Pian Camuno, Rogno, Costa Volpino, Pisogne
VALLE DI SCALVE	<b>SCALVE</b>	Angolo Terme, Azzone, Colere, Schilpario, Vilminore di Scalve
ZONA PESCA INVERNALE	<b>INVERNO</b>	Darfo Boario Terme, Gianico, Artogne, Pian Camuno, Pisogne, Rogno, Costa Volpino

NO KILL	ZONA	Tipo di pesca consentita
NK 1	OGGIO/VEZZA	Mosca
NK 2	OGGIO/SONICO - MALONNO	Artificiali
NK 3	OGGIO/CETO - CERVENO	Artificiali
NK 4	OGGIO/DARFO BOARIO TERME	Artificiali
NK 5	DEZZO/ANGOLO	Artificiali
NK 6	CEDEGOLO	Artificiali

- 2) Per ogni cattura se trattenuto il pesce si deve provvedere immediatamente a scrivere negli appositi spazi, a mezzo penna indelebile l'iniziale del tipo di pesce trattenuto.

**M = MARMORATA F = FARIO I/M = IBRIDO MARMORATA S = SALMERINO I = IRIDEA  
L = LACUSTRE**

#### Esempio di compilazione libretto "CON CATTURE TRATTENUTE"

DATA	ZONA	1	ZONA	2	ZONA	3	ZONA	4
21/03/2024	SCALVE	F	BASSA	M	BASSA	I	BASSA	F

Prima di iniziare la pesca segnare la data e la zona (acronimo). Se si trattiene un pesce segnare la cattura prima di riprendere la pesca. Se ci si sposta in altra zona, prima di iniziare la pesca, segnare nuova zona. Se si trattiene un pesce segnare la cattura prima di riprendere la pesca.

#### Esempio di compilazione libretto "NO KILL"

DATA	ZONA	1	ZONA	2	ZONA	3	ZONA	4
15/03/2024	ALTA	/	NK2	/	NK1	/	BASSA	/

Il pescatore che ne ha diritto e ha il libretto cartaceo stagionale NO KILL (prende e rilascia) **può pescare NO KILL IN TUTTE LE ZONE DI PESCA. Nelle ZONE NK, solo con Mosca e/o Artificiali** (vedi

prontuario e regole). In ogni caso, prima di iniziare la pesca, dovrà segnare la data e la zona di riferimento (acronimo) e barrare lo spazio catture. Valgono le stesse indicazioni di compilazione, nel caso ci si sposti in altra zona di pesca.

**Esempio di compilazione libretto ZONA INVERNALE “NO KILL”:**

DATA	ZONA	1	ZONA	2	ZONA	3	ZONA	4
25/10/2024	INVERNO	/	/	/	/	/	/	/

Nella Zona Pesca Invernale, il pescatore che ha diritto all'accesso, (vedi prontuario e regole specifiche), prima di iniziare la pesca dovrà segnare la data, la zona (INVERNO) e annullare gli altri spazi barrando tutte le caselle.

**LA ZONA PESCA INVERNALE HA I SEGUENTI CONFINI:** Solo Fiume Oglio dal Ponte della Statale SS42 in Comune di Darfo Boario Terme (Via Toroselle - confine nord della zona NO KILL – prendi e rilascia) sino alla foce del fiume Oglio nel lago d'Iseo - lunghezza totale zona: 13.500 metri.

**ZONA INVERNALE TECNICHE DI PESCA CONSENTITE E PERIODO:** Esclusivamente a mosca - pesca NO KILL (prendi e rilascia), dalla prima domenica di ottobre alla prima domenica di dicembre con obbligo di pesca a piede asciutto dal primo novembre alla prima domenica di dicembre.

**ATTENZIONE: IL PESCATORE IN POSSESSO DEL LIBRETTO STAGIONALE “CON CATTURE TRATTENUTE” NON PUÒ PESCARRE IN NESSUNA DELLE ZONE NO KILL: (NK1 - NK2 - NK3 - NK4 - NK5 - NK6), a meno che il pescatore che voglia pescare nelle zone NO KILL, provveda all’acquisto di un permesso giornaliero supplementare di pesca NO KILL (prendi e rilascia).**

3) In caso di successive uscite nella stessa giornata, il pescatore che abbia depositato il pesce pescato (in casa, in auto o in altro luogo), **dovrà prima di riprendere la pesca, cerchiare le catture dei pesci depositati;** poiché in caso di successiva uscita, dopo aver depositato i pesci, si dovrà dimostrare l'incongruità tra i pesci segnati e quelli contenuti nel cesto o carniere.

**Esempio di compilazione libretto se il pesce catturato viene depositato e poi si riprende la pesca.**

DATA	ZONA	1	ZONA	2	ZONA	3	ZONA	4
15/03/2024	ALTA	ⓐ	ALTA	ⓕ	SCALVE	F		
21/03/2024	SCALVE	ⓕ	BASSA	ⓐ	BASSA	ⓐ	MEDIA	F

4) Trattenerne i pesci catturati nell'apposito cestino o carniere avendo presente che il numero dei pesci catturati dovrà sempre corrispondere a quelli annotati nelle apposite caselle. Trasgredendo tale norma si è passibili delle penalità previste dalla normativa e dai regolamenti vigenti.

5) La pesca “NO KILL” (prendi e rilascia), per tutte le tecniche di pesca, deve essere esercitata con amo singolo senza ardiglione e/o con ardiglione schiacciato. In ogni caso consultare il prontuario e regole specifiche.

**ATTENZIONE: in tutte le acque di tipo B del Bacino di pesca 10 Vallecamonica (Fiume Oglio e tutti gli affluenti sino alla foce nel Sebino) sono sempre vietati l’uso e la detenzione di lenze con piombo terminale (camolera/temolino). La trasgressione del divieto è una violazione alla normativa vigente e comporta l’applicazione della relativa sanzione.**

## IL PAGAMENTO DEL LIBRETTO SEGNA PESCI STAGIONALE CARTACEO PUÒ ESSERE EFFETTUATO TRAMITE:

- BONIFICO SU CONTO TESORERIA COMUNITA' MONTANA DI VALLE CAMONICA  
Codice IBAN: IT 58 X 05696 54160 0000 57155 X60  
Banca popolare di Sondrio – Filiale di Breno  
**Causale: acquisto Libretto Segna Pesci 2024**
- VERSAMENTO POSTALE sul c/c n. 17669250  
**Causale: acquisto Libretto Segna Pesci 2024**
- PAGOPA (con stampa del relativo avviso di pagamento o tramite pagamento diretto con MYPAY) accedendo al sito dedicato per la pesca nel Bacino 10 o al seguente link:

<https://pagopa.bresciagov.it/enti/cm-valle-camonica>

**ATTENZIONE!** Si prega di controllare la tabella costi 2024 precedentemente presentata, per vedere quali categorie possono acquistare con il Libretto Segna Pesci cartaceo.

## PERMESSI E LICENZE PER I BAMBINI FINO AL COMPIMENTO DI 13 ANNI

Per i bambini fino al compimento di 13 anni, non ci sono obblighi di licenza di pesca, né costi per permessi giornalieri, permessi annuali/libretti Segna Pesci o pagamento di quote associative. **Per loro nel Bacino di pesca 10 Valle Camonica la pesca è gratuita, ma dovranno in ogni caso però richiedere, il permesso giornaliero o annuale/libretto Segna Pesci cartaceo** sul quale dovrà essere riportato il cognome e nome, anno di nascita, età del minore; inoltre cognome, nome, indirizzo, email e/o recapito telefonico di chi ne ha la responsabilità genitoriale. Anche per i minori il Libretto Segna Pesci cartaceo dovrà essere riconsegnato una volta terminata la stagione di pesca.

**In ogni caso il minore fino al compimento di 13 anni, non avendo copertura assicurativa (vista la mancata obbligatorietà di essere in possesso della ricevuta della quota associativa annuale, rilasciata da una delle Associazioni Qualificate facenti parte l'ATS BACINO DI PESCA 10 VALLE CAMONICA) dovrà essere accompagnato da una persona adulta che se ne prenda la completa responsabilità.** La persona adulta che accompagna il bambino, se partecipa attivamente all'esercizio di pesca, (azione di lancio, recupero del pesce ecc.) è considerato a tutti gli effetti un pescatore e dovrà in ogni caso essere anch'essa in possesso di: permesso giornaliero e/o libretto Segna Pesci annuale cartaceo o digitale ed in regola con il pagamento della licenza nonché della quota associativa ad una delle 4 Associazioni Qualificate, facenti parte l'ATS Bacino di Pesca 10 Valle Camonica. Si informa inoltre che durante tutte le azioni di pesca, il bambino e la persona che lo accompagna, (pescatore e non) si dovranno attenere alle norme dei vigenti regolamenti di pesca regionali e al Prontuario e regole di pesca di bacino. Inoltre, in caso di trattenimento di pesci da parte del bambino, gli stessi dovranno essere segnati prima di riprendere la pesca, sul suo permesso giornaliero e/o libretto Segna Pesci annuale.

## PERMESSI E LICENZE PER I RAGAZZI

### DAL COMPIMENTO DI 13 ANNI FINO AL COMPIMENTO DI 18 ANNI

I ragazzi dal compimento di 13 anni fino al compimento di 18 anni non hanno obblighi di licenza di pesca. **MA ATTENZIONE**, anche per il 2024 è prevista una quota di € 30 per gli stessi che vorranno praticare pesca con cattura (con App Hooking o libretto cartaceo) **mentre non sono previsti costi** per gli stessi che vorranno praticare pesca NO KILL (prendi e rilascia) con App Hooking o libretto cartaceo. **Resta sempre in ogni caso l'obbligo per i ragazzi dal compimento di 13 anni fino al compimento di 18 anni di essere in possesso della ricevuta della quota associativa annuale, rilasciata da una delle Associazioni Qualificate facenti parte l'ATS BACINO DI PESCA 10 VALLE CAMONICA;** attraverso il pagamento della stessa, che deve essere effettuato con la carta di

credito di chi esercita la responsabilità genitoriale, lo stesso si assume le relative e conseguenti responsabilità, oltre all'accettazione di regole e politica della Privacy.

Il costo di adesione a socio è di € 20 ed è comprensivo di copertura assicurativa per l'anno 2024. Sotto riportiamo il Link di collegamento alle Associazioni Qualificate per pagare la quota associativa annuale:

**Tesseramento – [Bacino pesca 10 Valle Camonica](#)**

**INOLTRE: La consegna del Libretto annuale cartaceo Segna Pesci del minore sarà autorizzata solo se il libretto stesso riporta tutti i dati da chi sul minore ne ha la responsabilità genitoriale e la sua firma, per accettazione regole e politica della Privacy.** I ragazzi dal compimento di 13 anni fino al compimento di 18 anni, in ogni caso, si dovranno attenere alle norme vigenti relative ai regolamenti di pesca regionali e Prontuario e Regole di bacino; **nel caso di sanzioni ne risponderà chi ne ha la responsabilità genitoriale.**

Anche per i minori il Libretto Segna Pesci cartaceo dovrà essere riconsegnato una volta terminata la stagione di pesca.

#### PERMESSI E LICENZE PER DIVERSAMENTE ABILI

I diversamente abili in possesso di attestato di invalidità/disabilità secondo l'Art.3 della legge 104/1992 non hanno obblighi di licenza di pesca né costi per permessi giornalieri e permessi annuali/libretti Segna Pesci. Il Libretto Segna Pesci (Cartaceo e/o versione digitale) **dovrà comunque essere richiesto e ritirato** anche dai pescatori diversamente abili esentati dal pagamento del permesso di pesca.

Per poter ritirare il Libretto Segna Pesci cartaceo, i pescatori diversamente abili dovranno recarsi presso uno dei punti di ritiro convenzionati e dovranno esibire il certificato attestante invalidità/disabilità secondo l'Art. 3 della Legge 104/1992.

Per scaricare gratuitamente il permesso stagionale per diversamente abili tramite l'App. Hooking il pescatore dovrà:

- Creare un account tramite l'App. Hooking;
- Inviare il Certificato attestante l'invalidità/disabilità secondo l'Art. 3 della Legge 104/1992 a **info@bacinopesca10vallecamonica.it**.

Una volta effettuati queste procedure il permesso stagionale per diversamente abili verrà attivato sull'applicazione Hooking.

#### • 3.4 - RICONSEGNA DEL LIBRETTO:

Il Libretto segna pesci stagionale è uno strumento fondamentale per il monitoraggio delle catture e un mezzo indispensabile per verificare l'effetto prodotto sui popolamenti ittici, senza i dati riportati, non si potrebbero pianificare in modo efficace i ripopolamenti ittici. Oltre a questo importante aspetto da parte del concessionario, esiste anche l'obbligo contrattuale con l'Ente, di rendicontare i dati riepilogativi di riferimento di tutti i Libretti Segna catture.

A tale riguardo è indispensabile che siano riconsegnati anche i Libretti Segna Pesci stagionali non utilizzati o vuoti, dato che, affinché i ripopolamenti abbiano efficacia, è importante conoscere il grado di fruizione, o di non fruizione, di ogni singola zona di pesca nonché la frequenza con cui sono catturati i salmonidi. Il semplice fatto che un pescatore non abbia frequentato le zone, o non

abbia prelevato salmonidi pur recandosi a pesca in un dato corso d'acqua, è già di per sé un dato importante.

È quindi necessario che la riconsegna avvenga entro i termini previsti del **31 DICEMBRE 2024**, per permettere di analizzare i dati in tempo utile da riconsegnare alla Regione Lombardia e per pianificare l'attività ittiogenica futura annuale.

## CONSEGNA DEL LIBRETTO SEGNA PESCI CARTACEO

**IL LIBRETTO SEGNA PESCI CARTACEO, TERMINATA LA STAGIONE, DOVRA' ESSERE RICONSEGNA TO PRESSO I CENTRI DI RITIRO ENTRO IL 31 DICEMBRE 2024.**

### • ART.4 - PERMESSO DI PESCA GIORNALIERO

(VERSIONE DIGITALE CON APPLICAZIONE "HOOKING" PER SMARTPHONE OPPURE CARTACEO)

<b>Permesso di pesca giornaliero Versione su applicazione "Hooking" per Smartphone</b>	<b>Permesso di pesca giornaliero Versione cartacea</b>
 <p style="font-size: small;">Registrazione Cature 100%Digitale</p> <p style="font-size: x-small;">DISPONIBILE SU Google play App Store</p>	 <p style="font-size: x-small;">Firma per accettazione del Regolamento e Politica della privacy</p>

La pesca, nel Bacino di Pesca 10 Valle Camonica, è consentita anche in possesso del permesso di pesca giornaliero in versione digitale con l'applicazione "Hooking" per Smartphone oppure in versione cartacea. Il pescatore in possesso del permesso di pesca giornaliero non ha l'obbligo di adesione a nessuna delle Associazioni Qualificate facenti parte l'ATS, ma dovrà possedere la licenza di pesca di tipo B.



**PER LA STAGIONE DI PESCA 2024, I PERMESSI GIORNALIERI SARANNO I SEGUENTI:**

<b>TIPOLOGIE DI PERMESSI GIORNALIERI DISPONIBILI CARTACEI e/o VERSIONE DIGITALE tramite l'applicazione "HOOKING"</b>		
<b>TIPOLOGIA DEL PERMESSO GIORNALIERO</b>	<b>COSTO</b>	<b>CODICE</b>
<b>PERMESSO GIORNALIERO CON CATTURE (limiti di cattura specie e misure minime come da Prontuario e regole)</b>	€ 15,00	A 11
<b>PERMESSO GIORNALIERO NO KILL - PRENDI E RILASCIA (tutte le acque e zone NK)</b>	€ 15,00	A 12
<b>PERMESSO GIORNALIERO ZONA INVERNALE NO KILL - PRENDI E RILASCIA</b>	€ 15,00	A 15

**Il permesso cartaceo giornaliero risulta essere gratuito per i diversamente abili che attestino invalidità/disabilità secondo l'Art. 3 della Legge 104/1992.**

**NORME PERMESSI GIORNALIERI PER LE ZONE A REGIME PARTICOLARE DI PESCA (INVERNALE)**

**ZONA DI PESCA INVERNALE BACINO DI PESCA 10 VALLECAMONICA:**

Dal 01 gennaio 2023 a seguito delle nuove specifiche tecniche di dettaglio sulle modalità di pesca nel Bacino n. 10 Valle Camonica – ex art 12 r.r 2/2018, sono consentite forme di pesca specifiche anche in periodo invernale come sotto riportato:

**CONFINI ZONA INVERNALE FIUME OGLIO:** dal Ponte della SS42 in Comune di Darfo Boario Terme (Via Toroselle - confine nord della NO KILL – Prendi e rilascia) alla foce del fiume Oglio per una lunghezza totale di 13.500 metri;

**TECNICA DI PESCA CONSENTITA:** esclusivamente pesca a mosca NO KILL – Prendi e rilascia;

**DATE DI ACCESSO:** possibilità di pesca invernale dalla prima domenica di ottobre alla prima domenica di dicembre, con obbligo di pesca a piede asciutto dal primo novembre alla prima domenica di dicembre.

**Tutti i permessi giornalieri sono personali e non cedibili** ed a richiesta degli organi di vigilanza dovranno essere esibiti unitamente ad un documento d'identità e, ove previsto, al versamento della licenza di pesca in corso di validità. Il permesso giornaliero "con catture trattenute" autorizza al prelievo/trattenimento fino a n. 4 capi complessivi di Salmonidi (Trote di tutte le specie, Salmerini) col limite tassativo di: 1 capo di trota marmorata e suoi ibridi di misura minima 40 cm.; 1 capo di trota lacustre di misura minima 40 cm.

**È obbligatorio, dopo il trattenimento dell'ultimo capo consentito, cessare immediatamente la pesca per l'intera giornata.**

La pesca "NO KILL" prendi e rilascia, per tutte le tecniche di pesca, deve essere esercitata con amo singolo senza ardiglione o con ardiglione schiacciato.

**IL PERMESSO GIORNALIERO, TERMINATA LA GIORNATA DI PESCA, DOVRA' ESSERE OBBLIGATORIAMENTE RICONSEGNAO PRESSO I CENTRI DI RILASCIO/RITIRO OPPURE FOTOGRAFATO E INVIATO ALL' E-MAIL DI BACINO [info@bacinopesca10vallecamonica.it](mailto:info@bacinopesca10vallecamonica.it)**

• 4.1 - PERMESSI GIORNALIERI PER LE ZONE A REGIME PARTICOLARE DI PESCA

**COMUNE DI CORTENO GOLGI**

Per la stagione di pesca 2024 sono state integrate nel Bacino di pesca 10 Vallecamonica le acque superficiali del Comune di Corteno Golgi. Le zone e le tariffe sono riportate nella tabella successiva:

PERMESSI GIORNALIERI DISPONIBILI					
CARTACEI E/O CON VERSIONE DIGITALE TRAMITE L'APPLICAZIONE "HOOKING"					
COMUNE DI CORTENO GOLGI - ZONE A REGIME PARTICOLARE DI PESCA					
PERMESSO	COSTO	ZONA	CORSO D'ACQUA	SPECIFICHE	CODICE
GIORNALIERO CON CATTURE  CARTACEO O CON APP HOOKING	€ 15,00  (per i possessori del permesso annuale 2024 non è necessario acquistare ulteriori permessi)	ZONA 1	Torrente Ogliolo, tratto compreso tra il ponte della Segheria a monte fino alla briglia a valle (Lunghezza tratto 1,2 km)	Zona con prelievo – pesca ordinaria (Massimo 4 capi)	B1
GIORNALIERO ZONA TURISTICA  CARTACEO O CON APP HOOKING	€ 15,00	ZONA 2	Torrente Ogliolo, tratto compreso tra la confluenza del Torrente S. Antonio in località Campagnola, a monte, ed il ponte presso il Ristoro del Pescatore, a valle (Lunghezza tratto 2,6 km)	Zona turistica con prelievo – pesca ordinaria (Massimo 4 capi)	B2
GIORNALIERO ZONA TURISTICA  CARTACEO O CON APP HOOKING	€ 15,00	ZONA 3	Torrente Campovecchio e S. Antonio: torrente Campovecchio, tratto compreso tra il ponte coperto di Campovecchio, a monte, fino all'abitato di S. Antonio, a valle, e da qui verso valle, lungo il torrente S. Antonio, fino alla confluenza con il torrente Ogliolo, in località Campagnola (Lunghezza tratto 3,1 km)	Zona turistica con prelievo – pesca ordinaria (Massimo 4 capi)	B3
GIORNALIERO NO KILL – RS 7.1	€ 40,00	NK 7.1 RS	Tratto Ogliolo 1: dallo sbocco della forra, a monte, alla confluenza con il	Prendi e rilascia a regime speciale (No Kill) – pesca a	B4

SOLO APP HOOKING (1 sola prenotazione giornaliera disponibile per massimo 2 persone)			Torrente S. Antonio a valle (Lunghezza tratto 2 km)	mosca con artificiali (mosca e spinning)	
GIORNALIERO NO KILL – RS 7.2  SOLO APP HOOKING (1 sola prenotazione giornaliera disponibile per massimo 2 persone)	€ 40,00	NK 7.2 RS	Tratto Ogliolo 2: dalla confluenza della Val Moranda, a monte, al ponte della centrale “SEVA” a valle (Lunghezza tratto 2,6 km)	Prendi e rilascia a regime speciale (No Kill) – pesca a mosca con artificiali (mosca e spinning)	B5
GIORNALIERO NO KILL – RS 8.1  SOLO APP HOOKING	€ 20,00	NK 8.1 RS	Torrente Campovecchio, tratto compreso tra il ponte del sentiero per la Val Forame, a monte, ed il ponte delle baite di Campovecchio, a valle (Lunghezza tratto 2,0 km)	Prendi e rilascia a regime speciale (No Kill) – pesca a mosca	B6
GIORNALIERO NO KILL – RS 8.2  SOLO APP HOOKING (1 sola prenotazione giornaliera disponibile per massimo 2 persone)	€ 20,00	NK 8.2 RS	Torrente Campovecchio, tratto compreso tra Malga Culvega, a monte, ed il ponte del sentiero per la Val Forame a valle. (Lunghezza tratto 2,8 km)	Prendi e rilascia a regime speciale (No Kill) – pesca a mosca	B7
GIORNALIERO NO KILL – RS 9  SOLO APP HOOKING	€ 15,00  (Per i possessori del permesso annuale no kill non è necessario acquistare ulteriori permessi)	NK 9 RS  15,00 €	Torrente Brandet, tratto compreso tra il Ponte del Gallina, a monte, e la confluenza con il Torrente Campovecchio in Località S. Antonio, a valle. (Lunghezza tratto 2,4 km)	Prendi e rilascia a regime speciale (No Kill) Solo con artificiali	B8
GIORNALIERO NO KILL – 10  SOLO APP HOOKING	€ 80,00	NK 10 RS	Lago di Picol	Prendi e rilascia a regime speciale (No Kill)	B9

(1 sola prenotazione giornaliera disponibile per massimo 4 persone e solo se accompagnat a da guida certificata )				Solo artificiali	
---	--	--	--	------------------	--

• **4.2 - PERMESSI GIORNALIERI PER LE ZONE A REGIME PARTICOLARE DI PESCA DEL LAGO DI LOVA (BORNO)**

**COMUNE DI BORNO (Lago di Lova)**

Per la stagione di pesca 2024, è stato integrato nel Bacino di pesca 10 Vallecamonica il Lago di Lova in Comune di Borno). Le tariffe sono riportate nella tabella successiva:

<b>PERMESSI GIORNALIERI DISPONIBILI            CON VERSIONE DIGITALE TRAMITE L'APPLICAZIONE "HOOKING"            OPPURE CARTACEO</b>				
<b>COMUNE DI BORNO (LAGO DI LOVA) - ZONE A REGIME PARTICOLARE DI PESCA</b>				
<b>PERMESSO</b>	<b>COSTO</b>	<b>ZONA</b>	<b>SPECIFICHE</b>	<b>CODICE</b>
<b>GIORNALIERO            CON CATTURE             CON APP            HOOKING            OPPURE            CARTACEO</b>	<b>€ 15,00</b>	<b>LAGO DI            LOVA</b>	<b>Pesca tutte le esche - 4 capi</b>	<b>C1</b>
<b>GIORNALIERO NO            KILL            CON APP            HOOKING            OPPURE            CARTACEO</b>	<b>€ 15,00</b>	<b>LAGO DI            LOVA</b>	<b>Pesca tutte le esche</b>	<b>C2</b>
<b>PER I POSSESSORI DEL PERMESSO/LIBRETTO DI            PESCA ANNUALE DEL BACINO DI PESCA 10            (CON CATTURE O NO KILL) L'ATTIVITÀ DI            PESCA NEL LAGO DI LOVA È GRATUITA            ESCLUSIVAMENTE NELLA MODALITÀ 'NO KILL            (PRENDI E RILASCIA).</b>			<b>GRATIS</b>	<b>C3</b>

## • ART. 5 - TABELLE

Al fine di indicare e delimitare sul territorio le singole zone di pesca sono state installate apposite tabelle che indicano le acque libere, le zone di salvaguardia ittica, le zone NO KILL in cui sarà obbligatoria la pesca "prendi e rilascia", e le zone dedicate ai campi di gara fissi, come sotto riportate.



## • ART.6 - CAMPI DI GARA

Nelle acque del BACINO DI PESCA 10 VALLECAMONICA le gare e le manifestazioni di pesca possono essere effettuate nei campi fissi e nei campi temporanei.

Come da direttive regionali a partire dalla data del 22 Aprile 2021 tutti i campi gara fissi e temporanei del Bacino di pesca 10 Valle Camonica quale gestione diretta, autorizzazioni e calendarizzazione sono stati assegnati **all'ATS Bacino di Pesca 10 Valle Camonica**, concessionario del Bacino di Pesca 10 Valle Camonica; pertanto, tutte le richieste per organizzare il calendario e l'utilizzo dei campi gara, debbono essere inviate tramite *e-mail*, al responsabile calendari campi gara, che a sua volta confermerà tramite *e-mail* di risposta ai richiedenti: disponibilità, autorizzazioni, disposizioni normative e conferme calendari, come dal presente e specifico regolamento: "**Gare e manifestazioni Bacino di Pesca 10 Valle Camonica**".

- **Durante gare, manifestazioni o raduni all'interno dei campi gara, i pescatori che vi partecipano, non avranno l'obbligo di essere in possesso né del permesso annuale, né del permesso giornaliero dell'ATS del Bacino di Pesca 10 Valle Camonica. Restano confermati gli obblighi da parte dell'organizzatore, riguardanti le varie coperture assicurative per la manifestazione, e i singoli partecipanti come più avanti specificato.**

- Resta obbligatorio e inteso sia per i campi gara fissi che temporanei, il possesso da parte del concorrente pescatore che partecipa alla gara, della licenza/tassa regionale di pesca in corso di validità.

**IMPORTANTE:** Al termine della gara o raduno, le acque del campo gara tornano in disponibilità dei pescatori in possesso del permesso giornaliero o annuale, pertanto se i pescatori partecipanti al termine della gara, vorranno proseguire la pesca, sia all'interno che all'esterno del capo gara, dovranno essere in regola con il pagamento della quota associativa (socio) di una delle Associazioni Qualificate facenti parte l'ATS BACINO DI PESCA 10 VALLE CAMONICA e del permesso/libretto Segna Pesci del Bacino di Pesca 10 Valle Camonica, annuale o giornaliero.

**In caso contrario gli stessi non potranno proseguire la pesca.**

Per ulteriori aspetti e specifiche di dettaglio riguardanti i Campi Gara, non contemplate nel presente regolamento, si dovrà fare riferimento alle direttive Regionali attualmente in vigore. Modalità di svolgimento delle gare e manifestazioni di pesca in acqua pubblica, allegato alla Delibera di Giunta 24.2.2012 n.62 R.V.

#### ELENCO DEI CAMPI DI GARA FISSI BACINO DI PESCA 10 VALLECAMONICA:

Corso d'acqua	Comune	Confini	Lungh . mt.
OGLIO	MALONNO (BS)	Dalla cascata alla confluenza con il torrente Gaberera	2.300
OGLIO	CETO (BS)	Da zona Fornaci sino all'incrocio tra Via Nazionale e svincolo superstrada Valle Camonica in Comune di Ceto	1.320
OGLIO	BRENO MALEGNO (BS)	Dalla passerella per località Calamet a Breno fino allo sbocco del torrente Lanico a Malegno	2.323
OGLIO	DARFO BT (BS)	Dal ponte della superstrada in località Montecchio fino al confine con BG in località Bessimo	6.097
TORRENTE RE	NIARDO (BS)	Dal ponte di Via Motta al ponte di via Molini	399
OGLIO	SELLERO (BS)	Dalla località Re alla località Ponte nuovo	633
OGLIO	BERZO DEMO (BS)	Dalla località Allione al ponte della tangenziale	1.300
FRIGIDOLFO	PONTEDILEGNO (BS)	Da Ponte dei buoi a Ponte giovinezza	1.764
ALLIONE	PAISCO LOVENO (BS)	Dalla baita Capriolo al ponte crollato	453
VALLE DELLE VALLI	PRESTINE (BS)	Dalla località Massicolo al ponte sul torrente Roncolino	561
DEZZO	ANGOLO TERME (BS)	Dalla centrale di Mazzunno al ponte di Angolo Terme	1.013
GRIGNA	BERZO INFERIORE (BS)	Dal ponte sul Grigna alla località Salume	1.504
VALLE CAVENA	ESINE (BS)	Dal ponte nuovo della statale a monte alla confluenza del torrente Cavena a valle	400
TORRENTE DEZZO	AZZONE -COLERE (BG)	Dalla località Santuario a monte sino alla frazione Dezzo a valle - Sett.A -dal Santuario sino alla Centrale idroelettrica - Sett.B-dalla centrale idroelettrica sino alla località Dezzo	1000



FIUME OGLIO	COSTA VOLPINO (BG)	Dalla confluenza del Re di Gratacasolo al Ponte Barcotto	1.500
-------------	--------------------	--	-------

• **6.2 - ZONE DI PROTEZIONE E RIPOPOLAMENTO CON DIVIETO ASSOLUTO DI PESCA**

Corso d'acqua	Comune	Lunghezza m
OGLIO	TEMU'	434
OGLIO	TEMU'	361
OGLIO	VEZZA D'OGLIO	527
OGLIO	INCUDINE	744
OGLIO	ESINE	560
OGLIO	SONICO	251
OGLIO	CEDEGOLO	423
OGLIO	DARFO BT -ESINE	1.326
VALLE DI GROM	MONNO – INCUDINE	3.158
DAVENINO	INCUDINE	655
OGLIOLO	EDOLO	1.378
REMULO	SONICO	788
OGLIOLO	MALONNO	407
ALLIONE	PAISCO LOVENO	1.430
COBELLO	NIARDO	761
SORGENTE 3 GAVER	BRENO	152
SORGENTE 4 GAVER	BRENO	203
DEGNA	PRESTINE	655
RE	DARFO BOARIO TERME	424
SALARNO-POGLIA	SAVIORE DELL'ADAMELLO	4.240
POGLIA	CEDEGOLO	280
TORRENTE DEZZO (ZPR)	SCHILPARIO	900
RISORGIVA CANALINO	COSTA VOLPINO	1100

**E' inoltre vietata la pesca nel Parco Nazionale dello Stelvio (torrenti Val Grande e Val Parolo a Vezza d'Oglio, torrente Rio Fiumeclo a Vione, torrenti Frigidolfo e Arcanello a Ponte di Legno).**

• **6.3 - ZONE PRENDI E RILASCIA (NO KILL)**

Nelle zone NO KILL / prendi e rilascia con esca tipo mosca la pesca è consentita solo con canna singola con o senza mulinello; con coda di topo con tecnica valesiana o altre assimilabili all'amo singolo, senza ardiglione o con ardiglione schiacciato, mosche artificiali nel numero massimo di tre.

Nelle zone NO KILL con esche artificiali e naturali è obbligatorio l'utilizzo di canna singola con ami singoli senza ardiglione.

Zone dove praticare in via **esclusiva** la pesca prendi e rilascia (NO KILL):

Corso d'acqua	Comune	Tipo di esca	Lunghezza mt.
OGLIO – NK1	Veza d'Oglio	Mosca	1.620
OGLIO - NK 2	Sonico-Malonno	Artificiali	1.000
OGLIO – NK 3	Ceto-Cerveno	Artificiali	1.500
OGLIO – NK 4	Darfo Boario Terme	Artificiali	2.112

DEZZO – NK 5	Angolo Terme	Artificiali	1.100
CEDEGOLO – NK 6	Cedegolo	Artificiali	550

### Zone no kill a regime speciale di Corteno Golgi:

Corso d'acqua	Comune	Tipo di esca	Lunghezza mt.
CORTENO – NK 7.1	Corteno Golgi	Artificiali	2.000
CORTENO – NK 7.2	Corteno Golgi	Artificiali	2.600
CORTENO – NK 8.1	Corteno Golgi	Mosca	2.000
CORTENO – NK 8.2	Corteno Golgi	Mosca	2.800
CORTENO – NK 9	Corteno Golgi	Artificiali	2.400
CORTENO – NK 10	Corteno Golgi	Artificiali	Lago di Picol

### • ART.7 - PERIODI DI DIVIETO DI PESCA

Gli esemplari catturati durante i periodi di divieto devono essere immediatamente liberati con la massima cura, senza arrecare loro alcun danno. I periodi di divieto decorrono da un'ora dopo il tramonto del giorno di inizio e terminano un'ora prima dell'alba del giorno di scadenza.

Specie	Periodi di divieto di cattura	
	ACQUE B	ACQUE C
Agone	15 maggio - 15 giugno	15 maggio - 15 giugno
Anguilla	1 ottobre - 31 dicembre	1 ottobre - 31 dicembre
Barbo	20 maggio - 20 giugno	20 maggio - 20 giugno
Carpa	-	15 maggio - 30 giugno
Cavedano	20 maggio - 20 giugno	1 maggio - 31 maggio
Coregone	1 dicembre - 15 gennaio	1 dicembre - 15 gennaio
Luccio	20 febbraio - 31 marzo	20 febbraio - 30 aprile
Persico reale	5 aprile - 20 maggio	5 aprile - 20 maggio
Persicotrota	-	15 aprile - 31 maggio
Salmerino alpino	Prima domenica di ottobre - ultima domenica di febbraio	Prima domenica di ottobre - ultima domenica di febbraio
Scardola	-	1 maggio - 31 maggio
Temolo	<b>DIVIETO DI PESCA</b>	15 dicembre - 30 aprile
Tinca	20 maggio - 20 giugno	20 maggio - 20 giugno
Trota fario, lacustre, marmorata e ibridi fario x marmorata	Prima domenica di ottobre - ultima domenica di febbraio	Prima domenica di ottobre - ultima domenica di febbraio

Vairone	15 aprile - 31 maggio	15 aprile - 31 maggio
---------	-----------------------	-----------------------

• **ART.8 - MISURE MINIME E LIMITI DI CATTURA**

**MISURE MINIME**

Gli esemplari catturati al di sotto della misura minima devono essere immediatamente liberati con la massima cura, senza arrecare loro alcun danno.

Specie	Misure minime di cattura cm
	Acque B e C
Agone	15
Anguilla	50
Barbo	25
Carpa	30
Cavedano	25
Coregone	30
Luccio	60
Persico reale	18
Persico trota	28
Salmerino alpino	22
Temolo	35 (solo per acque di tipo C)
Tinca	25
Trota fario	25 <b>(cm 22 SOLO durante gare e manifestazioni nei campi fissi)</b>
Trota iridea	18
Trota lacustre	40
Trota marmorata e ibridi fario x marmorata	40

**SPECIE PROTETTE**

**Temolo:** nel fiume Oglio pre-lacuale e affluenti sino alla foce nel Sebino, ad eccezione delle acque di tipo C.

**Alborella, Barbo canino, Cobite comune, Cobite mascherato, Ghiozzo padano, Lasca, Lampreda padana, Panzarolo, Scazzone, Pigo, Savetta, Spinarello, Triotto:** in tutte le acque del Bacino.

**LIMITI DI CATTURA GIORNALIERI PER PESCATORE**

Nel bacino 10 per ogni giornata di pesca il pescatore non può catturare e detenere più di:

- **4 capi** complessivi di Salmonidi (Trote di tutte le specie, Salmerini, ad eccezione dei Coregoni) col limite tassativo di:
- **1 capo** di trota marmorata e suoi ibridi; **1 capo** di trota lacustre

- **2 capi** di Luccio
- **1 Kg** complessivo di Vairone, Gobione, Sanguinerola
- **10 capi** di Coregone

Fermi restando i limiti numerici di cui sopra, il pescatore non può catturare e detenere giornalmente più di **3 kg complessivi** di fauna ittica. Questo limite di peso può essere superato nel caso di cattura di un ultimo esemplare di grosse dimensioni. Al raggiungimento dei limiti di detenzione, è fatto obbligo di cessare l'attività di pesca. I limiti di cattura non si applicano in occasione di gare e manifestazioni di pesca.

Resta in ogni caso obbligatorio **durante le gare e manifestazioni di pesca**, il rispetto della normativa vigente relativamente ai periodi di divieto, alle misure minime o alle limitazioni sul numero di catture che riguardano: **Trota Lacustre, Trota Marmorata e suoi ibridi (per queste specie anche durante gare e manifestazioni è prevista la cattura di un solo capo misura minima cm. 40)**, nonché il divieto assoluto di trattenimento della specie Temolo.

Per l'eventuale cattura di esemplari durante il loro periodo di divieto, di misura inferiore, quantità o divieto assoluto di cattura ai limiti di legge, **vi è l'obbligo di immediato rilascio, senza arrecare loro alcun danno.**

I limiti di cattura descritti nei paragrafi precedenti non si applicano per le specie alloctone dannose, sottoelencate, le quali non possono essere di nuovo immesse e debbono essere sopresse.

Specie ittiche dannose: Abramide, Blicca, Carassio, Carassio dorato, Pseudorasbora, Rodeo, Gardon (Rutilo), Barbo esotico, Aspigo, Pesce gatto (tutte le specie), Pesce siluro, Acerina.

## • ART.9 - NORME GENERALI DI PESCA

### Pesca da natante

Nel lago Moro è consentita la pesca da natante ancorato o in movimento. Il Ciambellone o Belly-Boat è consentito fatti salvi eventuali divieti legati alla sicurezza e alla navigazione. Nel rispetto dell'attività di coloro che pescano da riva non deve essere arrecato alcun disturbo, pena l'obbligo di interrompere l'attività di pesca e di spostarsi altrove.

### Fauna ittica protetta

**Nel Fiume Oglio prelacuale e affluenti** sino alla foce nel Sebino è vietata la cattura della specie temolo.

**In tutte le acque del bacino è vietata la cattura delle specie:** Alborella, Barbo canino, Cobite comune, Cobite mascherato, Ghiozzo padano, Lasca, Lampreda padana, Panzarolo, Scazzone, Pigo, Savetta, Spinarello, Triotto. In caso di cattura accidentale di soggetti di Storione comune, di Storione cobice e Storione ladano è fatto obbligo di segnalare dell'avvenuta cattura agli UTR territorialmente competenti.

### Tempi di pesca

**Nelle acque di tipo B** è vietato l'esercizio della pesca per ogni specie ittica da un'ora dopo il tramonto della prima domenica di ottobre ad un'ora prima dell'alba dell'ultima domenica di febbraio. **Nelle acque di tipo C** la pesca è consentita tutto l'anno nel rispetto dei periodi di divieto previsti per ogni singola specie ittica.

### Orari giornalieri

La pesca dilettantistica è sempre vietata da un'ora dopo il tramonto ad un'ora prima dell'alba, ad eccezione delle tipologie di pesca e nelle acque dove è consentita la pesca notturna.

**Nei laghi alpini sopra i 1.500 metri è vietata la pesca dalla prima domenica di ottobre al primo maggio.**

### Attrezzi consentiti:

#### Acque di tipo B:

Una sola canna da pesca per pescatore con o senza mulinello, armata con un massimo di tre esche naturali o artificiali. **Nelle acque del Fiume Oglio e affluenti sino alla foce nel Sebino in**

**Comune di Costa Volpino sono sempre vietati l'uso e la detenzione di lenze con piombo terminale (camolera).**

#### **Acque di tipo C:**

Nel Bacino di Pesca 10 le acque di tipo C sono solo quelle del Lago Moro e per l'esercizio della pesca in tali ambiti non è necessario il possesso di permessi o libretti segna pesci. **Resta l'obbligo di possedere la tessera che attesti l'iscrizione a socio ad una delle 4 associazioni qualificate aderenti all'ATS per l'anno in corso.**

#### **Modalità di pesca:**

- canna lenza, con o senza mulinello, con un massimo di 5 ami o altre esche singole artificiali o naturali nella misura di non più di 3 canne-lenza per pescatore;
- bilancia o bilancella di lato non superiore a m. 1,5 con maglie non inferiori ai 10 mm montata su palo di manovra l'uso della bilancia è consentito solo da riva a piede asciutto.

#### **Posto di pesca**

Il posto di pesca spetta al primo pescatore arrivato, il quale ha diritto di chiedere ad altri di pescare ad una distanza di almeno dieci metri. La distanza deve essere rispettata in tutte le direzioni.

#### **Esche e pasture, pesca con il pesce vivo**

• **Acque di tipo B:** è vietato utilizzare o detenere larve di mosca carnaria e pasturare in qualsiasi forma. **Nelle acque di tipo B è vietata la pesca con il pesce vivo.**

• **Acque di tipo C:** È vietato detenere per la pastura e come esca un quantitativo superiore a 500 g di larve di mosca carnaria. È consentito l'utilizzo di pesce vivo come esca solo se di specie autoctone pescate nello stesso bacino in cui si intende praticare la pesca.

#### **Pesca nelle ore notturne**

La pesca notturna è consentita unicamente nel Lago Moro limitatamente all'anguilla, al siluro e alla carpa (tecnica carp-fishing) con l'utilizzo di non più di due canne e solo da riva.

#### **Zone a regolamentazione speciale**

Nelle zone a regolamentazione speciale sono in vigore particolari limitazioni relative all'esercizio della pesca, sopra descritte.

#### **• ART.10 - DIVIETI**

#### **È sempre vietato pescare:**

- Con la dinamite o altro materiale esplosivo;
- Con la corrente elettrica;
- Gettando o immettendo nell'acqua sostanze atte a intorpidire, stordire o uccidere i pesci;
- Collocando reti o apparecchiature di pesca, sia fisse che mobili, attraverso fiumi, torrenti, canali, laghi ecc., in modo da occupare più di un terzo della loro larghezza;
- Usando l'ecoscandaglio;
- Usando il guadino, il quale deve essere adoperato esclusivamente come mezzo per il recupero del pesce già allamato;
- A strappo;
- Con le mani;
- Prosciugando i bacini o i corsi d'acqua, deviandoli o ingombrandoli con strutture stabili o smuovendo il fondo delle acque, oppure impiegando altri sistemi non previsti dalle norme vigenti;
- Quando i corpi idrici sono in asciutta completa;
- Pasturando con il sangue solido o liquido o con sostanze chimiche;
- Usando il sangue solido come esca;
- Usando fonti luminose durante l'esercizio della pesca;
- Attraverso aperture praticate nel ghiaccio;

- Manovrando paratie;
- Collocando nelle acque reti o altri attrezzi di pesca, ad esclusione della lenza, ad una distanza inferiore ai 40 metri dalle strutture di risalita dell'ittiofauna, delle opere idrauliche trasversali delle centrali idroelettriche e dai loro sbocchi nei canali, dalle cascate e dai ponti;
- Dai ponti nelle acque di tipo B.

#### **È inoltre vietato:**

- Abbandonare esche, pesce, attrezzi di pesca o rifiuti sia in acqua che a terra.
- Detenere sul luogo di pesca di attrezzi non consentiti o di attrezzi consentiti in periodi nei quali ne sia vietato l'utilizzo.
- Qualsiasi forma di commercio dei prodotti della pesca non professionale.

#### **ART.11 - VIGILANZA ITTICA E ISPETTORI DI BACINO**

L'ATS si fa carico di organizzare, con la collaborazione della Polizia Provinciale, le attività di vigilanza ittica attuata da agenti addetti alla vigilanza sulla pesca in possesso del decreto di riconoscimento di cui al comma 4 dell'art. 148 della legge regionale 31/2008 con la qualifica di agenti giurati addetti alla vigilanza sulla pesca.

L'ATS coordina il personale di vigilanza nel rispetto di quanto previsto dall'art. 148 della L.R. 31/2008 in ordine alla competenza provinciale in materia di vigilanza e alla regolamentazione provinciale vigente in materia di vigilanza volontaria, inoltre, su richiesta della Struttura AFCP Brescia, garantisce la presenza di personale di vigilanza per il controllo degli interventi in alveo o recuperi ittici a carico dei concessionari di derivazione idrica, delle attività di campionamento ittico e di altre attività tecniche che abbiano ad oggetto i corpi idrici del bacino 10.

#### **IL PESCATORE È SEMPRE TENUTO AD ACCETTARE I CONTROLLI DA PARTE DEGLI ORGANI DI VIGILANZA.**

#### **11.1 - ISPETTORI DI BACINO**

L'ATS inoltre autorizza e coordina gli ispettori di bacino, riconoscibili da evidente e apposita casacca, che provvedono al controllo dell'effettivo possesso della Tessera Associativa di una delle 4 Associazioni Qualificate firmatarie facenti parte l'ATS BACINO DI PESCA 10 VALLECAMONICA; inoltre provvedono al controllo dell'effettivo possesso del Libretto Segna pesci stagionale o del permesso giornaliero, sia nella versione digitale App. "Hooking" o cartaceo.

#### **ART.12 - NORME TRANSITORIE**

Per quanto non espressamente richiamato nel presente regolamento si fa riferimento alle normative Regionali e Nazionali Vigenti.



#### **ATS BACINO DI PESCA 10 VALLECAMONICA**

**WWW.BACINOPESCA10VALLECAMONICA.IT**  
**INFO@BACINOPESCA10VALLECAMONICA.IT**

**Sede ATS: c/o Comunità Montana di Vallecamonica**  
**Piazza Filippo Tassara, 3 - 25043 Breno (BS)**  
**Servizio Gestione del Territorio**  
**Tel. 0364.324017**  
**protocollo@pec.cmvallecamonica.bs.it**



